

Censo de población y vivienda Pueblo indígena Timote, El Paramito Alto, Municipio Miranda, Estado Mérida¹

Juan Márquez², Carmen Mora³

Belkis Sanz⁴ y Luis Bastidas⁵

Resumen

El censo indígena efectuado por el Instituto Nacional de Estadística (INE) en el año 2001, omitió en el empadronamiento por error o desconocimiento al pueblo indígena Timote. Esto trae consecuencias negativas para el mencionado pueblo, pues al no aparecer en las estadísticas oficiales de la nación, tampoco será tomado en cuenta en la planificación y ejecución de programas estatales. Esta circunstancia motivó la realización de un censo de población y vivienda en el sector de El Paramito Alto, lugar donde han habitado los Timote desde tiempos ancestrales.

Palabras clave: censo, indígenas, Timote, Mérida

-
- 1 Este artículo se deriva de una investigación financiada por el Consejo de Desarrollo Científico, Humanístico y Tecnológico de la Universidad de Los Andes, CDCHT-ULA (Código: H-7430309-AA).
 - 2 Profesor e investigador de la Escuela de Nutrición, Maestría en Estadística Aplicada y Computación, Facultad de Medicina, ULA, Mérida.
 - 3 Profesora e investigadora de la Escuela de Nutrición, Maestría en Estadística Aplicada y Computación, Facultad de Medicina, ULA, Mérida.
 - 4 Profesora e investigadora de la Escuela de Nutrición, Maestría en Gerencia de Servicios de Salud, Facultad de Medicina, ULA, Mérida.
 - 5 Profesor e investigador del Centro de Investigaciones Etnológicas (CIET), Maestría en Etnología, Grupo de Investigaciones Antropológicas y Lingüísticas (GRIAL), Facultad de Humanidades y Educación, ULA, Mérida.

Abstract

POPULATION AND HOUSING CENSUS INDIGENOUS TOWN OF TIMOTE, EL PARAMITO ALTO, MIRANDA MUNICIPALITY, MÉRIDA STATE

The indigenous census carried out by the Instituto Nacional de Estadística (INE) during 2001, omitted the indigenous town of Timote by mistake or unknowingness. This produced negative consequences to the mentioned settlement, because if it do not appear in the national statistics, it not will considered in the planning and execution of State programs. This circumstance motivated the realization of a population and housing census in the sector of El Paramito Alto, place where this community has settled since ancestral times.

Key words: *census, indigenous, Timote, Mérida*

1. Introducción

Una de las críticas que se han venido realizando al censo general de población y vivienda del año 2001, realizado por el Instituto Nacional de Estadística (INE) y muy particularmente al censo indígena, es el hecho de haber omitido en dicho censo algunos sectores con niveles importantes de densidad poblacional.

Uno de estos casos se presenta con el pueblo indígena Timote ubicado en el sector de El Paramito Alto, en el Municipio Miranda del Estado Mérida, al cual se le desconoce su carácter indígena en el censo de 2001, es decir, se le omite como pueblo indígena. Lo anterior motivó la posibilidad de realizar un estudio a nivel censal de población y vivienda en el sector de El Paramito Alto, en el que se tomaron en cuenta las características particulares del pueblo indígena Timote.

Una de las finalidades al realizar este censo indígena, es proporcionar al Estado estadísticas más objetivas, que sirvan como base para la toma de decisiones administrativas, políticas, y de planificación en el pueblo indígena Timote, de acuerdo con lo establecido en la Constitución y las leyes de la República Bolivariana de Venezuela.

Otro de los objetivos de la presente investigación es la recopilación y difusión de información demográfica, social, económica y habitacional, sobre los timote. Dicha información esta diseñada según los patrones que maneja el INE para el Censo de Población y Vivienda 2001 (INE, 2002).

Finalmente, consideramos que esta investigación podría servir de base tanto para estudios comparativos, como para futuros censos de población y vivienda en los que participe la población timote, de esta manera los habitantes de El Paramito Alto serán tomados en cuenta al momento de elaborar las políticas estatales, tales como:

- Asignación de recursos.
- División político-territorial (demarcación territorial indígena).
- Formulación de planes fundamentales para el desarrollo de las áreas de necesaria integración estatal.
- Cálculo de la composición de los organismos deliberantes.

2. Metodología

Para llevar a cabo los objetivos suscitados se hizo un estudio por etapas. La primera fue hacer un estudio etnográfico el cual consistió en convivir con la comunidad para detectar las características que identifican a la población como indígena. También se realizaron entrevistas directas y abiertas con varios miembros de la comunidad; de estas entrevistas se obtuvo información sobre su estructura agraria (tenencia de las tierras), tipo y uso de herramientas para el cultivo, tipos de cultivo, agrupación de las viviendas, hábitos alimentarios, utilización de palabras indígenas, estructuras de parentesco, cosmovisión y practicas médicas de los indígenas timote, y además una prospección geográfica y la elaboración de un croquis (Figura No. 1) para la ubicación de las viviendas. La segunda etapa, de carácter cuantitativo, consistió en el levantamiento de la información por medio de la encuesta denominada Censo de Población del pueblo indígena Timote en “El Paramito Alto”, Municipio Miranda,

Estado Mérida (Anexo 1), la cual se elaboró, como ya señalamos, a partir de la encuesta aplicada por el INE, en el censo indígena 2001, más nuestra experiencia etnográfica en el área de estudio.

Se tomaron para el análisis dos grandes grupos de variables, a saber:

- Características de las viviendas, y sus servicios básicos.
- Características individuales de los miembros que componen el hogar según la distribución demográfica, social, económica y cultural.

La zona de estudio corresponde al sector El Paramito Alto, ubicado en el Municipio Miranda del Estado Mérida, con una altitud promedio de 3.000 msnm, y un área aproximada de trescientos ochenta y una hectáreas (Documento De Partición del Resguardo de la Comunidad Indígena Timotes, 1889, f. 23v). En El Paramito Alto el tipo más común de vivienda es el llamado rancho campesino, además se pueden observar ruinas de casas tradicionales indígenas, sitios sagrados, sistemas de riego como acequias y riego por aspersión, así como los antiguos y actuales caminos (Figura No. 1).

En el censo 2001 no se reconoce a los actuales habitantes de El Paramito Alto como un pueblo indígena, a pesar de que sus miembros se declararon indígenas en dicho censo, y son reconocidos por los campesinos criollos de las zonas adyacentes como indígenas. Según el informe presentado el 28 de septiembre de 2004, por la comisión permanente de pueblos indígenas, sobre el Proyecto de Ley Orgánica de Pueblos y Comunidades Indígenas, para su segunda discusión y cumpliendo con el mandato emanado de la plenaria de la Asamblea Nacional, se señala en su artículo tres:

A los efectos legales correspondientes se entiende por:

1. Pueblos Indígenas: Son grupos humanos descendientes de los pobladores originarios que habitan el territorio nacional, previo a la conformación del mismo; que se reconocen a sí mismos como

tales, por tener algunos de los siguientes elementos: identidad étnica; tierras; instituciones sociales, económicas, políticas, culturales, y; sistemas de justicia propios, que los distinguen de otros sectores de la sociedad nacional que están determinados a preservar, desarrollar y transmitir a las generaciones futuras.

Como consecuencia de lo anterior nace la inquietud de censar a este sector con un instrumento estadístico particular con el que se muestran las características específicas de la zona en estudio.

El instrumento de medición creado fue producto por un lado de la información obtenida en el trabajo de campo etnográfico, y en segundo lugar, como ya se dijo anteriormente, basado en el Censo de Población Indígena 2001 realizado por el INE, del cual se extrajeron los indicadores relevantes para este estudio (Anexo 1). Una vez validado el instrumento de medición, se comenzó con la segunda etapa que tuvo un enfoque completamente cuantitativo, del cual se obtuvieron los resultados censales de población y vivienda; la información fue recogida durante dos días del mes de febrero de 2004.

Ilustración No. 1
Familia indígena de Timote



3. Resultados y discusión

En primer lugar, se realiza un análisis descriptivo de las características de las viviendas incluyendo los servicios básicos, y en segundo lugar, una descripción de las características individuales de cada miembro de hogar.

En el área de estudio hay un total de 19 viviendas, de las cuales 89,5% son propias asignadas y 10,5% son prestadas. En cuanto a las características de las viviendas, 52,6% son ranchos campesinos, en los cuales el material predominante en las paredes exteriores es de bahareque (47,1%), 89,5% tiene techos con láminas de zinc y 64,7% piso de tierra.

En relación a los servicios básicos, 88,2% de las viviendas se abastecen de agua por medio de un tanque con tubería (tanque australiano) y el resto se provee con agua del río o naciente. Es importante destacar que en ninguna de las viviendas se consume agua potable. 94,1% recibe electricidad del alumbrado público y 88,2% no tiene servicio sanitario, en cuanto a la disposición de la basura 47,1% la quema y los demás la entierran o la vierten alrededor de la vivienda; con respecto a la basura reciclable es cambiada por alimentos y/o víveres en el pueblo de Timotes.

52,9% de las viviendas utilizan la leña como combustible para cocinar, y las otra viviendas combinan la leña y el gas licuado.

En relación con los aspectos generales de la comunidad, 84,2% de los hogares reconocen pertenecer al pueblo indígena Timote.

Ilustración No. 2
La cocina, espacio femenino separado de la vivienda



En razón de la ubicación geográfica de El Paramito Alto, y lo difícil de las vías de acceso, el único medio de transporte utilizado son los vehículos rústicos, encontrándose en la comunidad siete vehículos de este tipo.

La segunda parte del censo se concentra en las características individuales de los miembros que componen el hogar; se hace un análisis orientado a los aspectos demográficos, sociales, económicos y culturales. Al analizar los resultados del censo se registraron 91 personas, de las cuales hay 3 hombres oriundos de otros pueblos, éstos se encuentran casados con mujeres timote, asumiendo todas las costumbres y valores de la comunidad, por tanto, forman parte de ella, tienen los mismos deberes de los timote originarios aunque no los mismos derechos. En consecuencia, se puede decir que estamos en presencia de una comunidad endógama. Los 19 hogares están compuestos, en promedio, por 5 personas por unidad con una variabilidad de 3 personas por hogar.

Tabla No. 1
Edad y género de los habitantes de la comunidad indígena del
Paramito Alto del Municipio Miranda, Estado Mérida, 2004

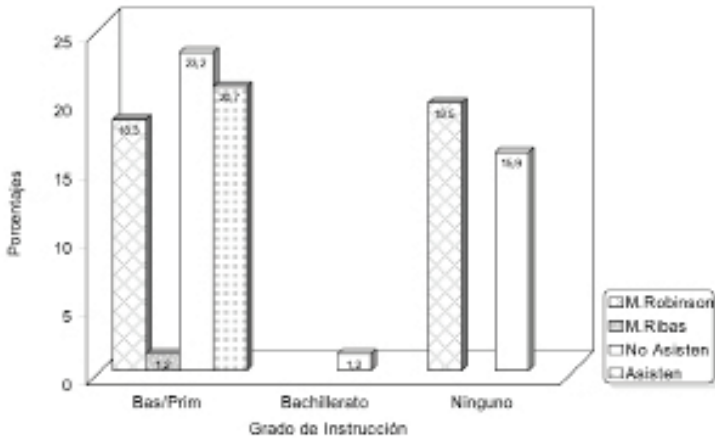
Edad	Género				Total	
	Masculino		Femenino			
	Frecuencia	%	Frecuencia	%	Frecuencia	%
< 0 = 3	5	5,5	7	7,7	12	13,2
4 – 14	12	13,2	14	15,4	26	28,6
15 – 30	15	16,5	11	12,1	26	28,6
31 – 50	9	9,9	9	9,9	18	19,8
51 - 64	3	3,3	2	22,00	5	5,5
> 0 = 65	2	22,00	2	22,00	4	4,4
Total	46	50,5	45	49,5	91	100,00

Fuente: Encuesta. Censo de población de la comunidad indígena “El Paramito Alto”, Municipio Miranda del Estado Mérida.

En la Tabla No.1, se observa la distribución de los grupos de edad con respecto al género, en que se debe destacar que el 70,4% de los habitantes tienen edades menores o iguales a 30 años, indicando que esta comunidad es joven, mientras que el 50,5% son hombres y el 49,5% son mujeres; lo cual implica que el índice de masculinidad de la comunidad está equilibrado en cuanto al género.

Gráfico No. 1

Grado de instrucción y asistencia a algún centro de enseñanza de los habitantes de la comunidad indígena del Paramito Alto, Municipio Miranda, Estado Mérida, 2004

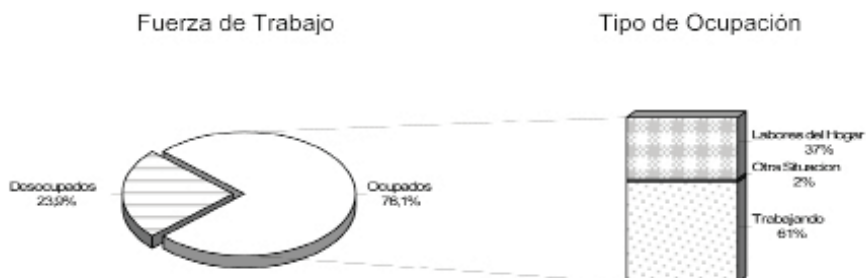


Fuente: Encuesta. Censo de población de la comunidad indígena "El Paramito Alto" de Municipio Miranda del Estado Mérida.

En el Gráfico No. 1, se muestra la relación entre el grado de instrucción de los habitantes con la asistencia a algún centro de enseñanza, notándose que el mayor porcentaje de las personas alcanzan un nivel de instrucción básica o primaria, de las cuales 23,2% no asiste a ningún centro de enseñanza. Sin embargo, 18,3% asiste a la Misión Robinson (con edades comprendidas entre 5 y 74 años), mientras que el 20,7% asiste regularmente a clase (con edades comprendidas entre 7 y 17 años). Por otro lado, de las personas que no tienen grado de instrucción, 19,5% está en la Misión Robinson, y 15,9% no asiste a ningún centro de enseñanza.

Gráfico No. 2

Fuerza de trabajo y tipo de ocupación de los habitantes de la comunidad indígena del Paramito Alto, Municipio Miranda, Estado Mérida, 2004

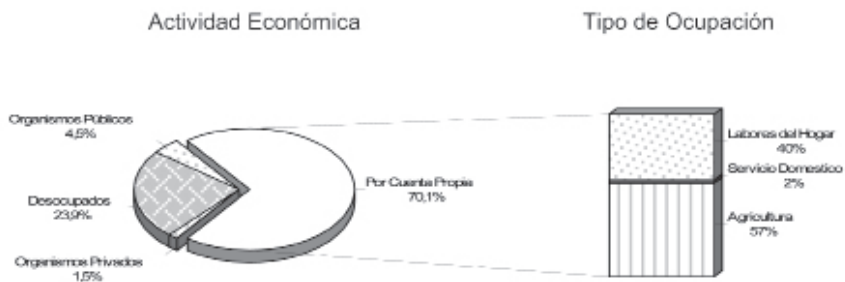


Fuente: Encuesta. Censo de población de la comunidad indígena "El Paramito Alto" de Municipio Miranda del Estado Mérida

Se considera que la fuerza de trabajo está compuesta por todas las personas con una edad de 10 años o más (criterio utilizado por el INE), observándose que el 76,1% estuvo ocupado en la semana anterior a la realización del censo; el 61% trabajó en agricultura, en alcaldías, centros educacionales y en el servicio doméstico, mientras que 37% se dedicó a las labores del hogar (Gráfico No. 2).

Gráfico No. 3

Actividad Económica y tipo de ocupación de los habitantes de la Comunidad indígena del Paramito Alto del Municipio Miranda, Estado Mérida, 2004



En el Grafico No 3, se observa que 70,1% de la actividad económica se realiza por cuenta propia y más de la mitad (57%) se dedica a la agricultura.

Tabla No. 2
Estadísticas del ingreso familiar mensual de los habitantes de la comunidad indígena de El Paramito Alto, Municipio Miranda, Estado Mérida, 2004

Media	Mediana	Moda	Desviación Estándar	Mínimo	Máximo
58.000,00	270.000,00	100.000,00	253.432,15	100.000,00	960.000,00

Fuente: Encuesta: Censo de población de la comunidad indígena "El Paramito Alto" de Municipio Miranda, Estado Mérida

En la Tabla No. 2 se percibe que el ingreso promedio familiar mensual es de 358.000 Bs. con una variabilidad promedio de 253.432,15 Bs., siendo el ingreso mínimo de 100.000 Bs. y el máximo de 960.000 Bs. Es importante resaltar que principalmente los ingresos de esta comunidad se dan en las épocas de cosecha.

Con respecto a otros aspectos generales de la comunidad, el 69,2% de las personas han nacido en ella, mientras que 30,8% nació en el pueblo de Timotes o en el hospital de la ciudad de Valera (Estado Trujillo). La totalidad de la población se comunica en castellano, aunque conservan los nombres en el idioma indígena autóctono de un gran número de plantas, frutas, semillas, animales, etc. Existe un total de 67 personas mayores de 10 años de los cuales 97,0% tiene cédula de identidad y el 42,9% corresponde a personas solteras. Con respecto a las actividades comunes que realizan los habitantes de esta zona, 47,2% pescan, cazan, recolectan frutos y plantas y crían animales, de estos 41.5% realizan estas actividades para el consumo familiar y para la venta.

4. Conclusiones

- En la comunidad timote hay un total de 19 viviendas de las cuales 89,5% son propias asignadas, 52,6% son ranchos campesinos predominando las paredes de bahareque, los techos de láminas de zinc y pisos de tierra.
- No se consume agua potable, ya que el abastecimiento proviene de un tanque australiano, del río, o una naciente.
- 94,1% de las viviendas reciben electricidad del alumbrado público.
- 88,2% de las viviendas no disponen de servicio sanitario, lo que implica que realicen sus necesidades biológicas en zonas cercanas a sus casas.
- Con respecto a la disposición de la basura, la queman, la entierran o la vierten alrededor de la vivienda; la basura reciclable la cambian por alimentos y/o víveres en el pueblo de Timotes.
- Más de la mitad de las viviendas utilizan exclusivamente la leña como combustible para cocinar, y las otras utilizan la leña y el gas licuado.
- 84,2% de los hogares se identifican como comunidad indígena timote.
- Por la ubicación geográfica del El Paramito Alto y las malas condiciones de las vías de acceso dentro de la comunidad, el único medio de transporte que puede ser utilizado son los vehículos rústicos.
- En el censo se registraron 91 personas de las cuales 50,5% son hombres y 49,5% son mujeres. Hay que resaltar que la población es relativamente joven debido a que 70,4% de los habitantes tienen 30 años o menos.

- El grado de instrucción mas frecuente en los habitantes de la comunidad es el de primaria o básico; actualmente 20,7% asiste a centros de enseñanza (grupo con edades entre 7 y 17 años), mientras que un 37.8% de la población asiste a la Misión Robinson con edades comprendidas entre 5 y 74 años.
- Con respecto a la fuerza de trabajo, 76,1% está ocupado, pero la mayoría trabaja generalmente en la agricultura por cuenta propia, percibiendo principalmente ingresos por cosecha.
- El pueblo indígena Timote se comunica en castellano conservando expresiones y palabras del idioma autóctono de la zona.
- 47,2% de los habitantes pescan, cazan, crían animales, recolectan frutos y plantas, realizando estas actividades para el consumo familiar y para la venta.

Figura No. 1
Croquis figurativo de la zona El Paramito



01 - M ^a Florencia Rivas	02 - Rodolfo Araujo (Irene)	03 - Benigno Paredes
04 - Elena Araujo	05 - Mauro Ramirez	06 - Lorenza Rivas
07 - Luis Rivas	08 - Ramón Araujo	09 - Doris Araujo
10 - Benancio Paredes	11 - Ma. Isabel Rivas	12 - Jesús Araujo
13 - José Parra	14 - Abelardo Barrios	15 - Eugenio Ramirez
16 - Petra, Armando	17 - Susana Combita	18 - Clara (Regulo)
19 - Nelson Rivas		

Levantamiento: Jesús Rodríguez

Digitalización: Ángel Peña

Bibliografía

BASTIDAS V., L. (2002). Las tierras comunales indígenas en la legislación venezolana. Estudio de un caso. En: *Revista CENIPEC*, No. 21, Centro de Investigaciones Penales y Criminológicas, Facultad de Ciencias Jurídicas Políticas. Universidad de Los Andes. Mérida, Venezuela.

COMISIÓN PERMANENTE DE PUEBLOS INDÍGENAS (2004). Informe sobre el proyecto de Ley Orgánica de Pueblos y Comunidades Indígenas, presentado para su segunda discusión a la plenaria de las Asamblea Nacional.

REPÚBLICA BOLIVARIANA DE VENEZUELA (2001). Ley de Demarcación del Hábitat y Tierras de los Pueblos Indígenas. Gaceta Oficial No. 37.118, Caracas.

Anexos

SECCION V. CARACTERISTICAS INDIVIDUALES	
NUMERO INTEGRANTE DEL HOGAR	
	CODIGO
1	
2	
3	
4	
5	
6	
7	
8	
9	
10	

SECCIÓN V		CARACTERÍSTICAS INDIVIDUALES		Para Mujeres de 12 años o más	
46.	47.	48.	49.		
Ha tenido hijos(as) vivos ...?	Cuántos hijos(as) vivos ha tenido...?	Del total de hijos(as) nacidos vivos, Cuántos están vivos actualmente?	El parto de sus hijos(as) nacidos vivos ha sido:		
1. Si 2. No → T.E.		1. Ninguno 2. No sabe 3. Actualmente Vivos → Cuántos?	1. En clínica 2. En Hospital 3. En ambulatorio 4. En la casa con partera 5. En la casa sola 6. otra (Especifique)	CODIGO	ESPECIFIQUE
CODIGO	CANTIDAD	CODIGO	CUANTOS VIVOS	CODIGO	ESPECIFIQUE
1					
2					
3					
4					
5					
6					
7					
8					
9					
10					

SECCIÓN V.		CARACTERÍSTICAS INDIVIDUALES			personas de 10 años o más
NUMERO INTEGRANTE DEL HOGAR		42.	43.	44.	45.
		Durante la semana pasada realizó...en su casa o fuera de ella, alguna actividad por la cual recibió o va a recibir pago en dinero o especie? 1. SI 2. No	Cuanto ganó en total el mes pasado... (o el último mes que trabajó) en todos sus trabajos o empleos? Si el monto es cero → pase a 45	Los ingresos por el trabajo de... son de tipo? 1. Mensual 2. Semanal 3. Diario 4. Por cosecha	Cual de las siguientes actividades realiza usualmente Caza 1. Consumo Familiar 2. Venta 3. Consumo y Venta Pesca 4. Consumo Familiar 5. Venta 6. Consumo y Venta Agricultura 7. Consumo Familiar 8. Venta 9. Consumo y Venta Cria de animales 10. Consumo Familiar 11. Venta 12. Consumo y Venta Recolección 13. Consumo familiar 14. Ventas 15. Consumo y Venta Artesanía 16. Consumo Familiar 17. Ventas 18. Consumo y Ventas
1	CODIGO			CODIGO	Si es Hombre T.E. Si es Mujer menor de 12 años T.E. Si es Mujer de 12 años o más pase a 46 CODIGO
2					
3					
4					
5					
6					
7					
8					
9					
10					

SECCION V NUMERO INTEGRANTE DEL HOGAR	CARACTERISTICAS INDIVIDUALES Para las personas de 3 años o más				
	29. A cual pueblo indígena pertenece?	30. Habla... el idioma del pueblo indígena al cual pertenece? 1. Si 2. No	31. En que idioma se comunica ... con los demás habitantes de la comunidad? 1. Castellano 2. Indígena 3. Ingles 4. Portugués 5. Ninguno	32. Sabe leer y Escribir...? 1. Castellano 2. Indígena 3. Solo lee 4. Solo escribe 5. No sabe ni leer ni escribir	33. Asiste actualmente, en calidad de estudiante, a algún establecimiento de educación preescolar, Básica, Media, Técnica media, Técnica superior o Universitaria? 1. Si 2. No 3. otra: (Especifique)
	PUEBLO INDIGENA	CODIGO	CODIGO	CODIGO	CODIGO ESPECIFICO
1					
2					
3					
4					
5					
6					
7					
8					
9					
10					

SECCION V.		CARACTERISTICAS INDIVIDUALES				Para todas las personas	
NUMERO INTEGRANTE DEL HOGAR	23.	24.	25.	26.	27.	28.	
	Cuál es el parentesco con el Jefe del Hogar?	Sexo de...	Cuál es la edad de...?	Cuál es la fecha de nacimiento de...?	Nació... en esta comunidad?	Cuanto tiempo tiene viviendo aquí...?	
	1. Jefe de Hogar 2. Esposo(a)/Compañero(a) 3. Hijo(a)/Hijastro(a) 4. Nieto(a) 5. Yerno/Nuera 6. Padre/Suegro 7. Hermano(a)/Cuñado(a) 8. Otro Pariente 9. No Pariente 10. Servicio Doméstico 11. Persona en vivienda Colectiva	1. Masculino 2. Femenino	En años cumplidos Si tiene menos de un año anote la edad en meses		1. SI 2. No → donde?	1. Siempre en esta comunidad 2. 5 años o mas 3. 1 a 4 años 4. Menos de 1 año Las personas de 3 años o mas de edad → pase a 29 Los niños < 3 años de edad → T.E.	
	CODIGO	CODIGO	MES AÑOS	D M A	COD	DONDE	
1							
2							
3							
4							
5							
6							
7							
8							
9							
10							

SECCION III. NUMERO DE HOGARES

15. En esta vivienda viven habitualmente?
 1 Un jefe de hogar
 Pase a sección IV
 2 Varios jefes de hogar
 Continúe →

16. Cuantos jefes de hogar viven habitualmente en esta vivienda?

Continúe la entrevista para el primer Jefe de Hogar en este mismo cuestionario.
 Para el resto de los Jefes de hogar:
 > Llene un cuestionario para cada jefe y el grupo que lo reconoce como tal
 > Anóte los mismos datos de la sección I
 > Deje en blanco la sección II
 > Comience la entrevista en la sección IV

SECCION IV. CARACTERISTICAS DEL HOGAR

17. Para este hogar la vivienda es:
 1 Propia pagada
 2 Propia pagándose
 3 Asignada sin documentos
 4 Alquilada
 5 Prestada
 6 Cedida por propietario
 7 Otra:

18. Este hogar tiene algunos de los siguientes vehículos de uso particular o compartido
 1 Bicieta
 2 Moto
 3 Rústico
 4 Camión
 5 Otro:

19. En este hogar hay personas <18 años?
 1 Si → pase a 20
 2 No → pase a 21

20. Las personas <18 años han sido Presentada en algún registro civil, Juzgado, Alcaldía, Ambulatorio, etc.?
 1 Si
 2 No → cuantos?

21. Este hogar dispone de:
 1 Nevera
 2 Radio
 3 Televisor
 4 Calentador de agua
 5 Teléfono móvil celular
 6 Teléfono Fijo
 7 Filtro de Agua
 8 Equipo de Radio Comunicación
 9 Otro:

22. Cual es el Nombre de este pueblo Indígena?

Observaciones:

**CENSO DE POBLACIÓN DEL PUEBLO INDÍGENA TIMOTE EN "EL PARAMITO ALTO".
MUNICIPIO MIRANDA, ESTADO MÉRIDA**

SECCION I. IDENTIFICACION DE LA VIVIENDA	
1. MUNICIPIO: _____	2. No. VIVIENDA: _____
3. PARROQUIA: _____	4. FECHA ENTREVISTA: _____
SECCION II. DATOS DE LA VIVIENDA	
5. Tipo de vivienda	6. Condición de ocupación de la vivienda
1 Vivienda tradicional 2 Vivienda rural 3 Casa 4 Rancho 5 Rancho campesino 6 Vivienda improvisada	1 Con ocupantes presentes 2 Con ocupantes ausentes 3 Desocupada 4 En construcción T.E. T.E.
8. Materiales predominantes en el techo	9. Materiales predominantes en el piso
1 Palma o similares 2 Laminas asfálticas 3 Laminas metálicas (zinc) 4 Platabanda 5 Teja 6 Otros:	1 Tierra 2 Madera y similares 3 Cemento 4 Piedra 5 Cerámica o similares 6 Otro:
11. Como se abastece normalmente de agua la vivienda	12. Esta vivienda dispone del siguiente tipo de alumbrado
1 La buscan en el río o quebrada 2 Acequia 3 Tanque con tubería 4 Pozo o manantial protegido 5 Otro:	1 Alumbrado público 2 Planta de la Comunidad 3 Planta propia 4 No tiene alumbrado
14. En esta vivienda la basura es:	13. Esta vivienda tiene
1 Vertida en los alrededores de la vivienda 2 Enterrada en un terreno de la comunidad 3 Quemada 4 Recogida por un servicio de aseo 5 Botada en un depósito (Container)	1 Escusado de hoyo o letrina 2 Poceta conectada pozo séptico 3 Poceta conectada a cloaca 4 No tiene servicio sanitario 5 Poceta con excretas al solar
Observaciones:	